

гр. Благоевград
ул. Тодор Александров 47, ет. 3, офис 7
тел. 073/583434, 0887/476713
e-mail: cadpro@abv.bg
www.cadpro.bg

КАД ПРОЕКТ

кадастър и регулация

ОБЕКТ
project

**ДОПЪЛНИТЕЛНО ВОДОСНАБДЯВАНЕ НА ГРУПА СЕЛА
НА ТЕРИТОРИЯТА НА ОБЩИНА СТРУМЯНИ (С.
СТРУМЯНИ, С. МИКРЕВО, С. ИЛИНДЕНЦИ, С. ДРАКАТА И
С. ГОРНА КРУШИЦА)**

МЕСТОПОЛОЖЕНИЕ
location

**С. ПЛОСКИ, ОБЩИНА САНДАНСКИ
ОБЛАСТ БЛАГОЕВГРАД**

ЧАСТ
job

ГЕОДЕЗИЯ

ВЪЗЛОЖИТЕЛ
client

ОБЩИНА СТРУМЯНИ

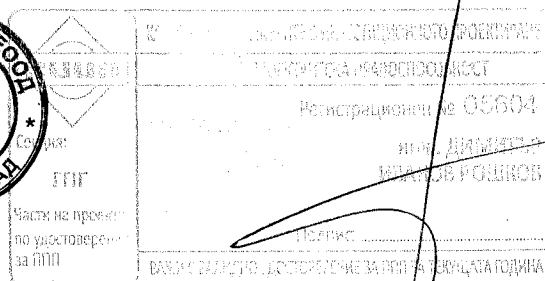

ПРОЕКТАНТСКА ФИРМА
design company

„КАД-ПРОЕКТ“ ЕООД

ПРОЕКТАНТ
designer

инж. ДИМИТЪР ИВАНОВ РОШКОВ
Заповед за вписване в АГКК №РД-15-80/03.10.2005г.
Регистрационен номер в КИИП № 05604

ПЕЧАТ НА ПРОЕКТАНТА
designer's stamp



УПРАВИТЕЛ
menager

инж. ДИМИТЪР ИВАНОВ РОШКОВ

ДАТА
date

ЯНУАРИ 2017

гр.Благоевград
ул.Тодор Александров 47, ет.3, офис 7
тел. 073/583434, 0887/476713
e-mail: cadpro@abv.bg
www.cadpro.bg



ОБЯСНИТЕЛНА ЗАПИСКА

1.ОБЩИ ПОЯСНЕНИЯ:



Обекта се намира в з – ще на с. Плоски, община Сандански и представлява трасировъчен план за допълнително водоснабдяване на група села на територията на община Струмяни (с. Струмяни, с. Микрево, с. Илинденци, с. Драката и с. Горна Крушица).

2.ГРАДОУСТРОЙСТВЕНА И АРХИТЕКТУРНА ОСНОВА:

Проектирането на обекта е на база предоставен инвестиционен проект за обект: **Допълнително водоснабдяване на група села на територията на община Струмяни (с. Струмяни, с. Микрево, с. Илинденци, с. Драката и с. Горна Крушица)** изготвен от инж. В. Георгиева.

За основа на трасировъчния план служи КВС на с. Плоски.

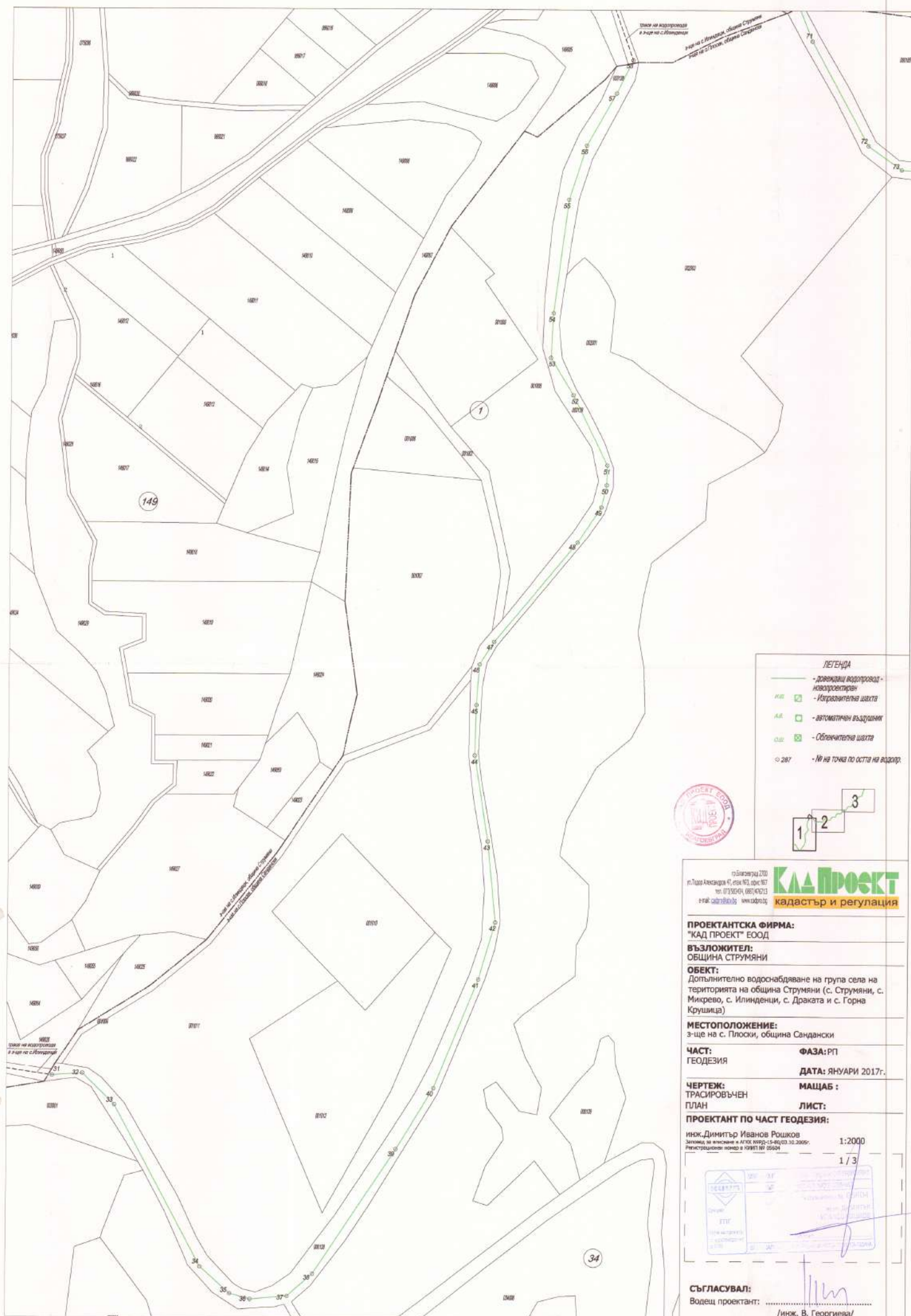
За **изходен нивелачен репер** при строителните работи да се използва точката от работната геодезическа основа /РГО/ на с. **Илинденци т.т. 12 с надморска височина 1052,935м. и координати X 4494499,580 Y 8494733,050 .**



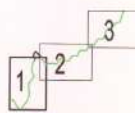
Управител:...../инж.Д.Рошков/
Заповед за вписване в АГКК №РД-15-80/03.10.2005г.

I 2017г.
гр.Благоевград





- ЛЕГЕНДА**
- дренажен водопровод - новопроектиран
 - Изградителна шахта
 - автоматичен въздушник
 - Облекчителна шахта
 - М на точка по оста на водопровод



гр. Благоевград 2700
 ул. Тодор Александров 41, етаж 16/3, офис 167
 тел. 073 955 914, 082 476 713
 e-mail: klad@klad.bg www.klad.bg

Клад Проект
 кадастър и регулация

ПРОЕКТАНТСКА ФИРМА:
 "КАД ПРОЕКТ" ЕООД

ВЪЗЛОЖИТЕЛ:
 ОБЩИНА СТРУМЯНИ

ОБЕКТ:
 Допълнително водоснабдяване на група села на територията на община Струмяни (с. Струмяни, с. Микрево, с. Илинденци, с. Драката и с. Горна Крушица)

МЕСТОПОЛОЖЕНИЕ:
 з-ще на с. Плоски, община Сандански

ЧАСТ: **ФАЗА:** РП

ГЕОДЕЗИЯ **ДАТА:** ЯНУАРИ 2017г.

ЧЕРТЕЖ: **МАЩАБ:**

ТРАСИРОВЪЧЕН

ПЛАН **ЛИСТ:**

ПРОЕКТАНТ ПО ЧАСТ ГЕОДЕЗИЯ:

инж. Димитър Иванов Рошков
 Заповед, за вписване в АЛРС: КОРД-15-40/02.10.2005г.
 Регистрационен номер в КУИТ № 05604

1:2000

1 / 3




СЪГЛАСУВАЛ:
 Водещ проектант: _____
 /инж. В. Георгиева/

гр.Благоевград
ул.Тодор Александров 47, ет.3, офис 7
тел. 073/583434, 0887/476713
e-mail: cadpro@abv.bg
www.cadpro.bg



КООРДИНАТЕН РЕГИСТЪР НА ЧУПКИТЕ ПО ОСТТА НА ПРОЕКТНИЯ ВОДОПРОВОД

№	X	Y
31	4487744.840	8492683.132
32	4487746.760	8492709.191
33	4487719.775	8492736.855
34	4487581.375	8492811.451
35	4487558.695	8492837.278
36	4487553.881	8492854.753
37	4487556.684	8492886.940
38	4487575.668	8492908.938
39	4487682.600	8492979.979
40	4487735.035	8493011.922
41	4487828.150	8493049.892
42	4487877.457	8493064.203
43	4487946.766	8493057.271
44	4488020.477	8493045.536
45	4488063.684	8493046.634
46	4488098.656	8493049.213
47	4488118.271	8493061.695
48	4488203.479	8493133.103
49	4488233.617	8493153.503
50	4488252.627	8493157.908
51	4488269.551	8493158.371
52	4488329.793	8493128.843
53	4488361.738	8493109.253
54	4488400.014	8493111.362
55	4488497.473	8493124.157
56	4488543.703	8493139.045
57	4488588.367	8493164.512
71	4488633.764	8493332.822
72	4488544.461	8493381.581
73	4488524.086	8493410.187
74	4488521.734	8493442.710
75	4488534.666	8493492.475
76	4488537.408	8493572.412
77	4488528.004	8493632.757
78	4488536.406	8493661.703
79	4488646.127	8493735.553
80	4488661.197	8493762.078
81	4488650.949	8493791.016
82	4488614.176	8493834.120
83	4488594.281	8493869.688
84	4488592.172	8493885.664
85	4488608.447	8493909.175
86	4488680.488	8493958.308
87	4488707.016	8493991.163
88	4488703.699	8494080.988
89	4488734.789	8494100.274
90	4488783.840	8494116.685
91	4488820.582	8494154.676
92	4488820.225	8494208.007
93	4488814.160	8494274.358
94	4488828.336	8494294.442
95	4488892.797	8494319.021
96	4488917.609	8494350.325
97	4488920.160	8494433.105
98	4488999.973	8494475.978
99	4489045.492	8494513.960
100	4489064.783	8494568.521
101	4489072.320	8494636.648
102	4489085.674	8494657.461
103	4489129.836	8494671.742
104	4489173.334	8494673.701
105	4489224.670	8494685.458
106	4489290.529	8494742.160
107	4489305.254	8494805.651
108	4489398.617	8494901.544
109	4489410.676	8494917.775
110	4489433.863	8494998.935
111	4489459.158	8495008.066
112	4489516.434	8495019.220
113	4489542.357	8495027.962
114	4489579.900	8495048.208
115	4489613.555	8495063.377



I 2017г.
гр.Благоевград

Управител:...../инж.Д.Рошков/
Заповед за вписване в АГКК №РД-15-80/03.10.2005г.

Секция:	Регистрационен № 055004
ГНГ:	инж. ДИМИТАР РОШКОВ
Част от проект по урбанизация за 1:1000	Подпис:.....
ОБЛИСЪТ Е ДОСЪДОВО УТВЪРЖАВАНЕ ЗА ПИЛ ЗА ТЕКУЩАТА ГОДИНА	



УДОСТОВЕРЕНИЕ

ЗА ПЪЛНА ПРОЕКТАНТСКА ПРАВОСПОСОБНОСТ

Регистрационен номер № 05604

Важи за 2017 година

ИНЖ. ДИМИТЪР ИВАНОВ РОШКОВ

ОБРАЗОВАТЕЛНО-КВАЛИФИКАЦИОННА СТЕПЕН
МАГИСТЪР

ПРОФЕСИОНАЛНА КВАЛИФИКАЦИЯ

ИНЖЕНЕР - ГЕОДЕЗИСТ

включен в регистъра на КИИП за лицата с пълна проектантска правоспособност
с протоколно решение на УС на КИИП 09/21.08.2004 г. по части:

ГЕОДЕЗИЯ, ПРИЛОЖНА ГЕОДЕЗИЯ, ВЕРТИКАЛНО ПЛАНИРАНЕ, ТРАСИРОВЪЧНИ
ПРОЕКТИ И ПЛАНОВЕ, ПЛАНОВЕ ЗА РЕГУЛАЦИЯ

Председател на РК

инж. Пл. Радев

Председател на УС на КИИП

инж. И. Каратеев

Председател на КР

инж. А. Чирев



ЗАПОВЕД

№ РД - 15 - 47

СОФИЯ, 09.10.2008г.

На основание чл. 18, ал.2 от ЗКИР, чл. 12, ал.1 от Наредба № 3 от 16.02.2001г. за водене и съхраняване на регистъра на лицата, правоспособни да извършват дейности по кадастъра, издадена от министъра на регионалното развитие и благоустройството, подадена молба по чл.11 от Наредба № 3 с вх. № 2163 от 29.08.2008г. и становище на лицата, определени със Заповед № РД-13-9 / 21.01.2008г. на изпълнителния директор на Агенцията по геодезия, картография и кадастър, отразено в протокол № 182 / 10.09.2008г.

НАРЕЖДАМ:

Да бъде вписано в регистъра на лицата, правоспособни да извършват дейности по кадастъра

“КАД - ПРОЕКТ” ЕООД

ЕИК: 101747052

Вписано в търговския регистър на Благоевградски Окръжен съд по ф. д. № 1754 от 2006г.

Седалище и адрес на управление: гр. БЛАГОЕВГРАД, БУЛ. “ИВАН МИХАЙЛОВ”, № 49

Управлявано и представлявано от ДИМИТЪР ИВАНОВ РОШКОВ с ЕГН 7703290046

В постоянния специализиран състав на юридическото лице, в съответствие с чл.17, ал.1, т.2 ЗКИР са включени следните правоспособни лица:

1. Инж. Димитър Иванов Рошков, заповед № РД-15-80 от 03.10.2005г.

Копие от настоящата заповед да се връчи на лицето, подлежащо на вписване и на съответните длъжностни лица за изпълнение.

ЗА ИЗПЪЛНИТЕЛЕН ДИРЕКТОР:

инж. Зан РД-15-13/21.09.08

ИНЖ. ЦВЕТЕН БОЕВ





ПОЛИЦА № 1341160320000059

ЗА ЗАСТРАХОВКА

„ПРОФЕСИОНАЛНА ОТГОВОРНОСТ ЗА ГЕОДЕЗИЯ, КАРТОГРАФИЯ И КАДАСТЪР“

Дата на сключване: 23.11.2016 г.

Застрахован:

„КАД-ПРОЕКТ-ЕООД, ЕИК/БУЛСТАТ/ЕГН: 101747052

Адрес на управление: ГРБЛАГОВЕВГРАД ЕЛ. 14-ТИ ПОЛК №2А

Телефон: _____

e-mail: _____

Представител: _____

Застраховател:

„Дженерали Застраховане“ АД, ЕИК/БУЛСТАТ/ЕГН: 030260049,

Адрес: гр. София 1504, бул. „Дондуков“ № 68, тел.: 02 / 9267 111, факс: 02 / 9267 112,

e-mail: information.bg@generali.com, website: www.generali.bg

ген. представителство/представителство/ген. агенция/ офис: ФРОНТ ОФИС

БЛАГОВЕВГРАД,

адрес: Благоевград бул. Васил Левски 22, тел.: 073/883202,

представител:

брокер/агент: АНГЕЛИНА НАЙДЕНОВА ДОСЕВА, ЕИК/БУЛСТАТ/ЕГН: 4905180034

Застрахована

дейност:

Гражданската отговорност на застрахования в качеството му на лице,

правоспособно да извършва действия по кадастъра за вреди, които могат да

настъпят в следствие на неизпълнение на неговите задължения, както и на

задълженията на неговите служители, съгласно чл. 20, ал. 3 от закона за кадастъра и

имотния регистър,

От 00:00 часа на 24.11.2016 г.

До 24:00 часа на 23.11.2017 г.

Ретроактивна дата:

___ Не се договаря ___

Лимит на

отговорност:

Лимит на отговорност за едно събитие: 30 000,00 BGN

Общ лимит на отговорност за всички събития: 30 000,00 BGN

Самоучастие:

5%

Специални

отговорности:

Териториален

обхват:

Република България

Приложимо

законодателство:

Българското законодателство

Застрахователна

премия:

146,00 BGN, (словом: сто четиридесет и шест лева).

Данък 2% по ЗДЗП: 2,92 BGN.

Общо дължима сума: 148,92 BGN, (словом: сто четиридесет и осем лева и 92 ст.)

При разсрочено плащане /дата на падеж и вноски/:

№	Дата на вноските	Размер на вноската	Данък 2%	Общо дължима сума
1.	23.11.2016 г.	146,00 BGN	2,92 BGN	148,92 BGN
2.	20 г.	BGN	BGN	BGN
3.	20 г.	BGN	BGN	BGN
4.	20 г.	BGN	BGN	BGN

Съгласно чл. 368 ал. 3 от Кодекса за застраховането при неплатене на които и да е

разсрочена вноска, полицата ще бъде прекратена, считано от 00:00 часа на 16-ия ден след

датата на падежа.

ДЕКЛАРАЦИЯ НА ЗАСТРАХОВАНИЯ/ ЗАСТРАХОВАЩИЯ:

1. Декларирам, че му е предоставена информацията, предназначена за потребителя на застрахователната услуга,

предписана от Кодекса за застраховането.

2. Известно ми е, че при промяна на декларираните при сключването на полицата обстоятелства и данни, съм длъжен

незабавно да уведомя „Дженерали Застраховане“ АД и да представя полицата за отразяване на промените.

3. Давам съгласие „Дженерали Застраховане“ АД да обработва личните ми данни, както и данните на лицата, обхванати

в полицата, съгласно Закона за защита на личните данни.

Декларирам, че съм запознат с Общите условия на застраховка „Професионална отговорност за геодезия, картография и кадастр“ и ги приемам.

Общите условия на застраховка „Професионална отговорност за геодезия, картография и кадастр“ и изпълненият въпросник-предложение са неразделна част от настоящата полица.

Настоящата полица се издава в два идентични екземпляра – по един за застрахования и един за застрахователя.

Проверил/идентифицирал/потвърдил/съгласил по смисъла на ЗМЗП: _____ (двете имена и подпис) _____ Дата: 23.11.2016 г., час: _____

Застраховател: _____ (Име на лицето, подпис и печат) _____

Застраховател: _____ (Име на лицето, подпис и печат) _____

